

熊野古道世界遺産登録10周年記念イベント

# 熊野古道伊勢路

## 踏破 ウォーク


6/21~11/30に  
14回に分けて開催

伊勢神宮(内宮)から  
熊野速玉大社まで  
総距離約170km

各回  
100名  
募集

めざせコンプリート!  
参加記念品  
プレゼント!!

オリジナル  
限定  
ピンバッジ



熊野古道  
伊勢路  
幸結びの路

6/21(土)の出発式には、三重県鈴木知事・みえの国観光大使の  
浅尾美和さん・「三重県住みます芸人」のカツラギさんも参加決定!!

※写真はイメージです。

# 伊勢から新宮まで踏破をめざそう! 熊野古道の魅力にふれてみませんか。



※写真はイメージです。

## 熊野古道伊勢路踏破ウォークのご案内

2014年7月、熊野古道伊勢路を含む「紀伊山地の霊場と参詣道」が世界遺産に登録されて10周年を迎えます。そこで、熊野古道の価値や魅力を実際に歩いて感じてもらうため、伊勢神宮から熊野速玉大社までの道のりを14日間に分け、踏破ウォークを開催します。

- ◆開催日/右ページの開催日程をご覧ください。1大会ごとに参加可能です。 ◆定員/各回100名(先着順)
- ◆参加費/1大会ごと500円(傷害保険料、運営諸経費等の費用が含まれます) ※大会ごと、当日受付(現地)にてお支払ください。
- ◆参加資格/健康な状態で参加できる方。
  - ◎大会参加にあたっては各自の責任において健康管理をお願いします。
  - ◎万一の事故発生時には、保険の適用範囲内での対応となります。あらかじめご了承ください。
- ◆会場へのアクセス/スタート地点(受付・集合場所)へは各自でお越しください。
  - ◎スタート地点(受付・集合場所)付近に臨時駐車場を用意します。 ◎お車ご利用の場合は、できる限り乗り合いでお越しください。
  - ◎イベント終了後、スタート地点までの移動バスを用意します。(人数によっては複数の便を順次運行するため、乗車までお待ちいただく場合があります。)
- ◆主催/熊野古道世界遺産登録10周年事業 三重県実行委員会

※弁当等の昼食は各自でご用意ください。 ※現地集合・現地解散のイベントのため、宿泊、交通機関等の手配は各自をお願いします。  
※ウォーキングに適した服装及び山道・石畳・アスファルトの道を長距離歩ける靴でご参加ください。 ※雨天決行・荒天中止となります。各大会とも予備日を設けています。

### 参加・申込方法

参加希望の方は、メール・FAX・ハガキのいずれかにて、必要事項を記入の上、踏破ウォーク事務局までお申し込みください。複数(グループ)でご参加の場合、まとめてお申し込みいただけます。参加・申込とも、1大会単位でも受け付けています。

#### 記入事項

- ◎参加する大会名または開催日
  - ◎参加者(全員)の氏名・年齢・生年月日・性別・当日スタート地点までの交通手段
  - ◎(グループの場合は代表者の)住所・電話番号(ご自宅及び当日連絡が取れる携帯電話等)
- ※お知らせいただく個人情報は、当ウォーク大会の運営・案内及び熊野古道に関する情報提供のためのもので、他の目的には使用いたしません。

#### 申込受付期間

各大会実施日の5日前まで。申込受付期間中に定員100名になった場合は締め切らせていただきます。お申し込みいただいた方には、実施日の10日前まで(遅くとも実施前々日まで)に、詳細な内容を記載した大会案内等をお送りします。

### お申し込み・お問い合わせ先

熊野古道伊勢路 踏破ウォーク事務局  
[kumanokodo10th-walking.com](http://kumanokodo10th-walking.com)

※上記ホームページよりメールでの申込フォームにアクセスできます。

〒460-0016 名古屋市中区橋1-7-33 センタービル5F  
TEL:052-331-5588 ●受付時間/10:00~17:00(土・日・祝除く)

FAX:052-322-1213

メールアドレス:info@kumanokodo10th-walking.com

### 宿泊先等のお問い合わせ先 宿泊先等については下記へお問い合わせください。

- 伊勢市観光協会…… TEL. 0596-28-3705 FAX. 0596-27-1049
- 大台町観光協会…… TEL. 0598-84-1050 FAX. 0598-84-1051
- 大紀町観光協会…… TEL. 0598-86-2243 FAX. 0598-86-3500

- 紀北町観光協会…… TEL. 0597-46-3555 FAX. 0597-46-3556
- 尾鷲市観光物産協会…… TEL. 0597-23-8261 FAX. 0597-23-8263
- 熊野市観光公社…… TEL. 0597-89-2229 FAX. 0597-89-3300

# 熊野古道伊勢路

## 踏破ウォーク

### 開催日程



- 雨天決行・荒天中止です。中止の場合は予備日に順延となります。
- 大会終了後、スタート地点までの移動バスを用意します。
- スタート/ゴール時間は予定時間です。●距離はおおよその目安です。
- 天候や交通、直前の状況等の事情により、行程・スケジュールが予告なく変更となる場合があります。

予 予備日 ... 踏破する峠・街道

第1回 6/21(土) 予6/28(土)

#### 伊勢神宮・田丸

伊勢神宮  
(内宮・宇治橋前)

9:30出発式  
10:00スタート

距離  
13  
km

外宮

16:00頃ゴール

玉城町役場

第2回 6/22(日) 予6/29(日)

#### 田丸・女鬼峠

玉城町役場

9:00スタート

女鬼峠

距離  
15  
km

16:30頃ゴール

グリーンプラザ  
おおだい(大台町)

JR栃原駅から約1.5km・  
協和中学校北

第3回 7/12(土) 予7/19(土)

#### 栃原・三瀬

グリーンプラザ  
おおだい(大台町)

JR栃原駅から約1.5km・  
協和中学校北

10:00スタート

距離  
12  
km

16:30頃ゴール

大台町役場

第4回 7/13(日) 予7/20(日)

#### 三瀬坂峠・瀧原宮

大台町役場

10:00スタート

三瀬坂峠

距離  
12  
km

瀧原宮

16:00頃ゴール

JR阿曽駅(大紀町)

第5回 9/27(土) 予10/4(土)

#### 阿曽・大内山

JR阿曽駅(大紀町)

10:30スタート

距離  
12  
km

16:00頃ゴール

JR大内山駅(大紀町)

第6回 9/28(日) 予10/5(日)

#### ツヅラト峠

JR大内山駅(大紀町)

9:00スタート

ツヅラト峠

距離  
12  
km

16:00頃ゴール

紀北町役場

第7回 10/11(土) 予10/18(土)

#### 一石峠・三浦峠

紀北町役場

9:00スタート

一石峠

三浦峠

距離  
12  
km

16:00頃ゴール

始神さくら広場(紀北町)

JR三野瀬駅から約1km・  
国道42号沿い

第8回 10/12(日) 予10/19(日)

#### 始神峠

始神さくら広場(紀北町)

JR三野瀬駅から約1km・  
国道42号沿い

9:00スタート

始神峠

距離  
13  
km

16:00頃ゴール

銚子川河川敷(紀北町)

JR相賀駅から約0.5km・  
国道42号銚子橋すぐ

第9回 10/25(土) 予11/1(土)

#### 馬越峠

銚子川河川敷(紀北町)

JR相賀駅から約0.5km・  
国道42号銚子橋すぐ

8:30スタート

馬越峠

距離  
10  
km

16:00頃ゴール

熊野古道センター

(尾鷲市)

第10回 10/26(日) 予11/2(日)

#### 八鬼山越え

熊野古道センター

(尾鷲市)

8:00スタート

八鬼山道

距離  
10  
km

16:00頃ゴール

尾鷲市役所

北輪内出張所

第11回 11/ 8(土) 予11/22(土)

#### 賀田・曾根

尾鷲市役所北輪内出張所

8:00スタート

三木峠

羽後峠

曾根次郎坂・太郎坂

距離  
11  
km

16:00頃ゴール

JR二木島駅(熊野市)

第12回 11/ 9(日) 予11/23(日)

#### 新鹿・波田須・大泊

JR二木島駅(熊野市)

8:00スタート

二木島峠

逢神阪峠

波田須の道

大吹峠

距離  
13  
km

16:30頃ゴール

鬼ヶ城センター(熊野市)

第13回 11/29(土) 予12/6(土)

#### 松本峠・花の窟・浜街道

鬼ヶ城センター

第二駐車場(熊野市)

8:30スタート

松本峠

花の窟

浜街道

距離  
15  
km

16:00頃ゴール

道の駅パーク七里御浜(御浜町)

第14回 11/30(日) 予12/7(日)

#### 浜街道・速玉大社

道の駅パーク

七里御浜(御浜町)

8:30スタート

浜街道

距離  
12  
km

16:00頃ゴール

熊野速玉大社

(和歌山県新宮市)

**4 三瀬坂峠・瀧原宮**  
大台町役場→JR阿曾駅



落葉を踏みしめて歩く峠越えから、古民家も建つ旧街道へと続く道。

**5 阿曾・大内山**  
JR阿曾駅→JR大内山駅



集落を縫って川沿いに進む道。里山や山村の風景が広がる。

**13 松本峠・花の窟・浜街道**  
鬼ヶ城センター第二駐車場→道の駅パーク七里御浜



竹林の中を進む“最後の峠”松本峠から七里御浜へ。沿道の風景が一変する場所。

**14 浜街道・速玉大社**  
道の駅パーク七里御浜→熊野速玉大社



七里御浜の長さを感じ、熊野川を渡って新宮へ。踏破の感動を味わう。

**12 新鹿・波田須・大泊**  
JR二木島駅→鬼ヶ城センター



入り江、砂浜、奇岩・岸壁と、変化に富む熊野の海岸を象徴する眺めのルート。

**8 始神峠**  
始神さくら広場→銚子川河川敷



比較的緩やかな峠道。山の散策と頂上からの紀伊松島の眺望が楽しみ。

**11 賀田・曾根**  
尾鷲市役所北輪内出張所→JR二木島駅




入り江の集落を結ぶ峠道。海を見下ろす眺望と猪垣などの遺構は必見。

**7 一石峠・三浦峠**  
紀北町役場→始神さくら広場



峠と峠の間は海岸に沿って進み、熊野灘に浮かぶ島の風景も見どころ。

**10 八鬼山越え**  
熊野古道センター→尾鷲市役所北輪内出張所



熊野古道伊勢路で随一の難所といわれた峠道。往時を偲ばせる地藏や墓碑も多い。

**1 伊勢神宮・田丸**  
伊勢神宮(内宮・宇治橋前)→玉城町役場



内宮から熊野街道が分岐する田丸へ。熊野への旅路が始まる場所。

**2 田丸・女鬼峠**  
玉城町役場→グリーンプラザおおだい



千枚岩と切通しで知られる、熊野古道伊勢路最初の峠道。

**6 ツツラト峠**  
JR大内山駅→紀北町役場



「九十九折り」から名付けられた、往時の姿が多く残る峠道。頂上からは熊野灘を望む。

**9 馬越峠**  
銚子川河川敷→熊野古道センター



尾鷲檜の林の中に美しい石畳道が続く、熊野古道伊勢路を代表する峠。

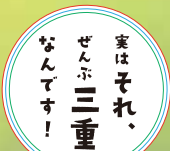
※写真はイメージです。



**紀伊山地の参詣道ルール**

世界遺産「紀伊山地の霊場と参詣道」は、万物、生命の根源である自然や宇宙に対する畏敬を、山や森に宿る神仏への祈りという形で受け継いできた、日本の精神文化を象徴する文化遺産です。私たちは、このかけがえのない資産がもたらす恵みを、世界の人々がいつまでも分かちあえるよう、参詣道を歩くにあたって次のことを約束します。

- ① 「人類の遺産」をみんなで守ります
- ② いにしえからの祈りの心をたどります
- ③ 笑顔であいさつ、心のふれあいを深めます
- ④ 動植物をとらず、持ち込まず、大切にします
- ⑤ 計画と装備を万全に、ゆとりをもって歩きます
- ⑥ 道から外れないようにします
- ⑦ 火の用心をこころがけます
- ⑧ ゴミを持ち帰り、きれいな道にします



熊野古道世界遺産登録10周年事業  
三重県実行委員会

