

観光ARアプリ
かざすCITY

熊野

新しい熊野の歩きかた



世界遺産のまち
熊野に着いたら
スマートフォンを
かざすだけ

熊野観光
ARアプリ
誕生

今すぐPR動画を
Check!!

『Layar』を
ダウンロードしてね。

スマートフォンを
ポスターにかざしてね。

熊野のPR動画が
流れます。

実際に熊野を
歩いてみよう!!

観光ARアプリ“かざすCITY熊野”で世界遺産のまち・熊野を歩く

STEP 1 PR動画の視聴方法

- ① iPhone App Store または Android携帯 Google Play で『Layar(レイヤー)』(無料)を検索してダウンロード。
- ② 『Layar』のアイコンをタップして起動。
- ③ 画面上に『Tap to view』が表示されていたら、このポスターのスマホ部分を映して画面をタップ。お気に入り画面になっている場合は『SCAN』をタップしてから、ポスターのスマホ部分を映して画面をタップ。
- ④ 再生ボタンマークの付いている画面をタップ。



※ 一部機種に対応していない場合があります。
※ 撮影時には周りの皆さんの迷惑にならないようご注意ください。

STEP 2 お気に入りへ登録

- ① 『Layar』ダウンロード後、起動して「熊野」で検索。
- ② 『かざすCITY熊野』を選択してお気に入りへ登録。
- ③ 熊野に着いたら『Layar』を起動して、お気に入りから『かざすCITY熊野』を起動。



※ 位置情報サービス (iPhone)、GPS機能および無線ネットワーク (Android) がONになっていることをご確認ください。



観光ARアプリ『かざすCITY熊野』のご利用方法は下記よりご確認ください。

<http://www.ztv.ne.jp/web/kumanoshi-kankoukyoukai/>




高速開通!熊野!
1億円キャンペーン!

お問い合わせ先/三重県熊野市観光協会
三重県熊野市観光スポーツ交流課

TEL:0597-89-0100
TEL:0597-89-4111

三重県観光キャンペーン
2013.4~2016.3

● 『かざすCITY熊野』の使い方

-  見る 神社・仏閣、史跡や町並み
-  食べる お食事処
-  遊ぶ テーマパークやレジャー施設
-  聞く 観光案内所
-  祭 イベント お祭りなど
-  買う 商店街など、ショッピング
-  世界遺産
-  道のり 駅
-  駐車場
-  トイレ トイレ(バリアフリー)

(1) モードを選択 (メニューから3つのモードのいずれかを選択してください)

☆ iPhone



カメラモード camera mode

☆ Android



☆ iPhone



☆ Android



☆ iPhone



☆ Android



カメラを向けた方向にある情報をアイコンで表示します。フォーカス (注視) されたアイコンが赤色に変化します。アイコンもしくは情報画面をタップすると詳細情報やルート案内が見ることができます。

現在地から近い順に写真や名称などを一覧表示します。タップすると詳細情報やルート案内が見ることができます。

現在地を中心とした、周辺情報を地図上に表示します。

(2) 条件検索 (メニューから設定画面で可能となります)

☆ iPhone



☆ Android



現在地からの距離や、文字列、カテゴリを選択して検索することができます。

※距離・カテゴリなど条件はなるべく絞り込んだ方が見やすくなります。

(3) 詳細情報

詳細情報を確認


ホームページや電話にアクセス

ルート案内

住所や説明など詳細情報が見ることができます。


対象物のホームページにアクセスしたり電話をかけることができます。(※登録されていない対象物もあります)

現在地から対象物までの道順をマップ上に表示します。




詳細情報画面


☆ iPhone




☆ Android




☆ iPhone



☆ Android



☆ iPhone



☆ Android

